Complexe minier de la vallée de la Senouire
Site FR8302009

Animation du document d'objectifs Natura 2000

COMITE DE PILOTAGE
Mercredi 15 novembre 2022

Parc naturel régional Livradois-Forez

L'EUROPE S'ENGAGE en région Auvergne-Rhône-Alpes avec le FEADER

MINISTÈRE DE LA TRANSITION ÉCOLOGIQUE
Liberté Égalité Fraternité

UNION EUROPÉENNE
FONDS EUROPÉEN AGRICOLE POUR LE DÉVELOPPEMENT RURAL

NATURA 2000

Conservatoire d'espaces naturels Auvergne

Plan de l’intervention

1 – Principaux enjeux et objectifs du site Natura 2000

2 – Déploiement de la nouvelle politique régionale

3 – Révision du DOCOB

4 – Bilan de l’animation de l’année 2023

5 – Perspectives d’animation 2024

6 – Questions diverses

1 – Rappels généraux

- Validation du document d'objectifs (DOCOB) : le 18 novembre 2010
- Depuis le 18 novembre 2010 :
  - Président du comité de pilotage (COPIL) : M. LUDON, Maire de Sainte-Marguerite
  - Structure animatrice : Parc naturel régional Livradois-Forez
  - Structure animatrice déléguée par le PNRLF : Conservatoire d'espaces naturels d'Auvergne (CEN Auvergne)
- Début de la mise en œuvre du DOCOB : 2011

1 – Rappels généraux

Le site Natura 2000

- 8 communes concernées :
  - Jax
  - Josat
  - Sainte-Marguerite
  - Mazerat-Aurouze
  - Chassagnes
  - Chavaniac-Lafayette
  - La Chapelle-Bertin
  - Varennes-Saint-Honorat

- Surface du site : 2181 ha

- Gites d'hibernation et de reproduction de chauve-souris

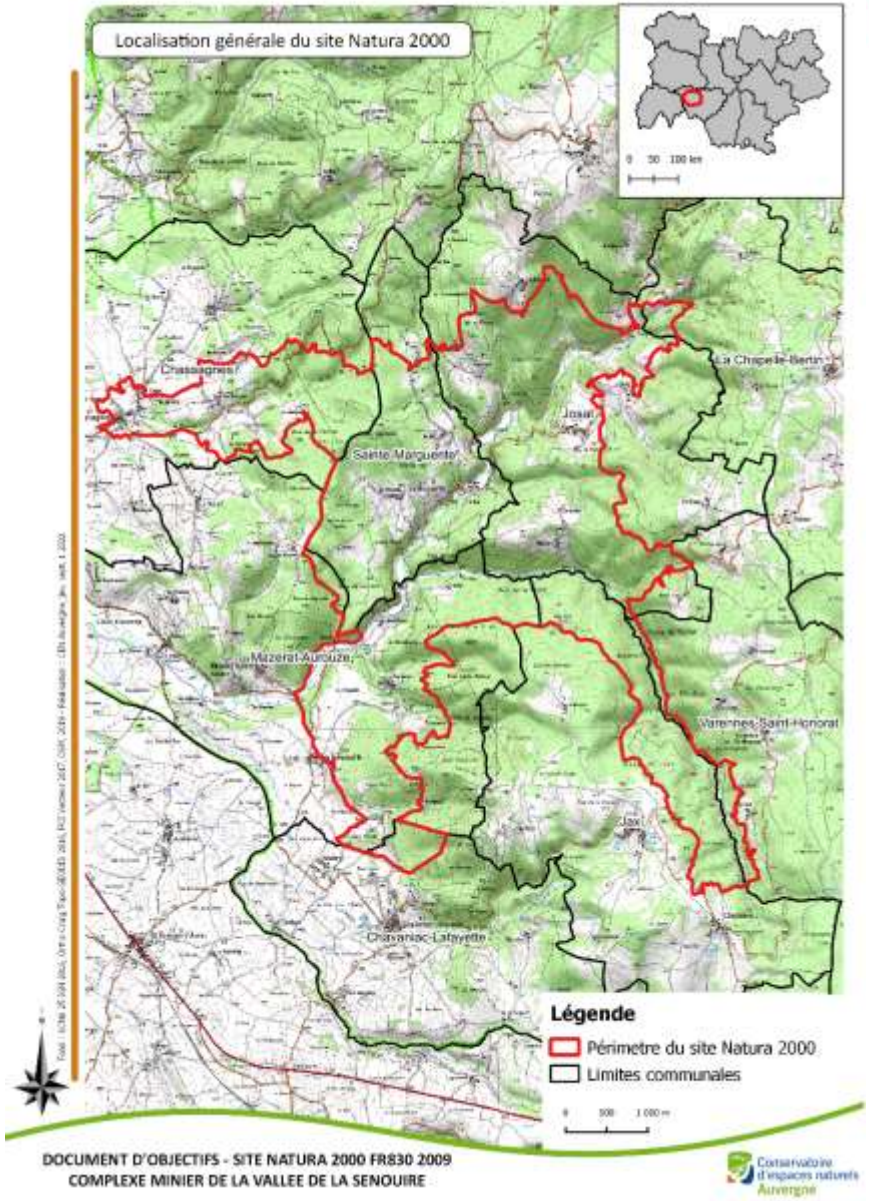

2 – Déploiement de la nouvelle politique régionale

La Région
Auvergne-Rhône-Alpes

NATURA 2000

Déploiement de la nouvelle politique régionale Natura 2000

COPIL N2000 « Complexe minier de la vallée de la Senouire »

15 novembre 2023

Conservatoire d'espaces naturels Auvergne

Parc naturel régional Livradois-Forez

2 – Déploiement de la nouvelle politique régionale

Natura 2000 : Une nouvelle compétence de la Région

- Natura 2000 : **une politique européenne**, en France cadrée par le Code de l'environnement et mise en œuvre par l'Etat jusqu'au 31 déc. 2022
- **Loi 3DS** => Au 1er janvier 2023, les **Régions deviennent Autorité administrative** des sites Natura 2000 terrestres, en cohérence avec leur rôle de chef de file biodiversité. Les crédits de soutien à la politique Natura 2000 leurs sont transférés + des crédits compensant partiellement les RH
- L'**Etat** reste le garant, vis-à-vis de l'UE, de la politique Natura 2000 en France (désignation des sites, rapportage, instruction des évaluations d'incidence…)

2 – Déploiement de la nouvelle politique régionale

ORIENTATIONS RÉGION POUR N2000 – COPIL « COMPLEXE MINIER DE LA VALLÉE DE LA SENOUIRE »

NATURA 2000

- **261 sites N2000 en AURA** (dont 6 inter-régionaux)
- 8 sites inter-régionaux partiellement en AURA, sous l'autorité administrative d'une autre Région
- **83% de ZSC** (habitats), **17% de ZPS** (oiseaux)
- 938 450 ha, soit **13,3% du territoire**

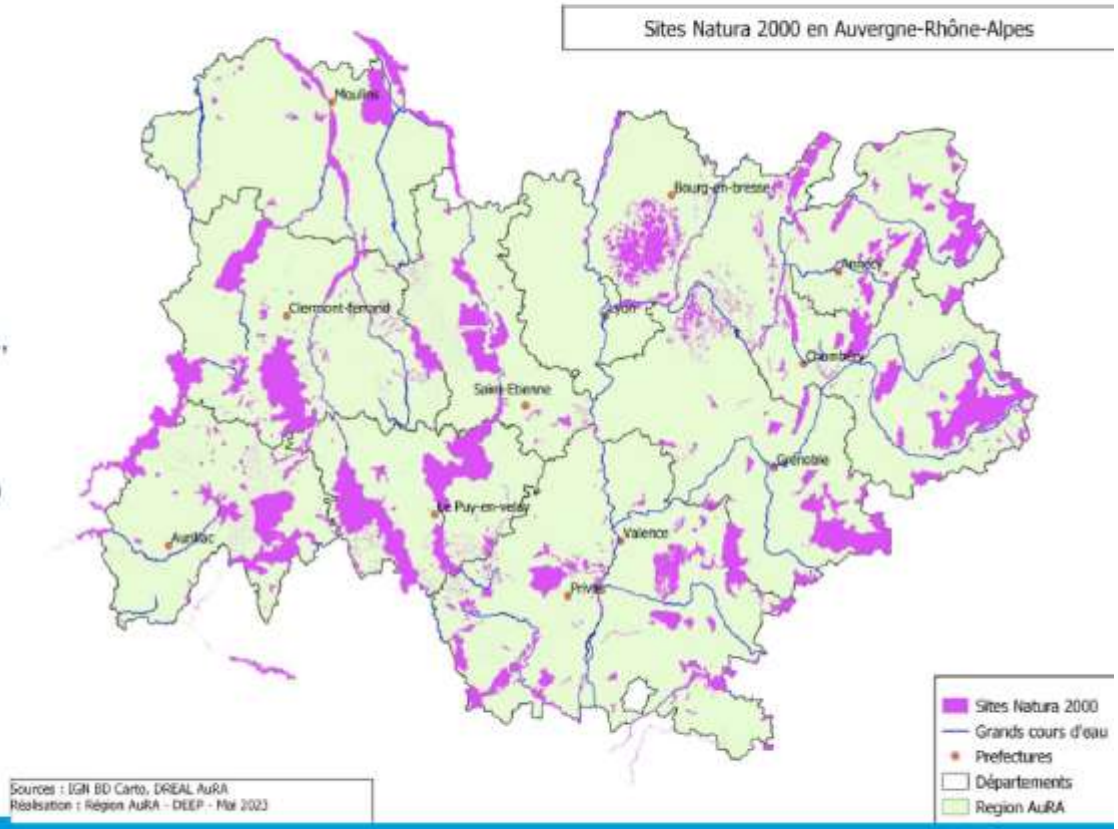

Conservatoire d'espaces naturels Auvergne

Parc naturel régional Livradois-Forez

2 – Déploiement de la nouvelle politique régionale

ORIENTATIONS RÉGION POUR N2000 – COPIL « COMPLEXE MINIER DE LA VALLÉE DE LA SENOUIRE »

Une nouvelle organisation, dans une volonté d'optimisation

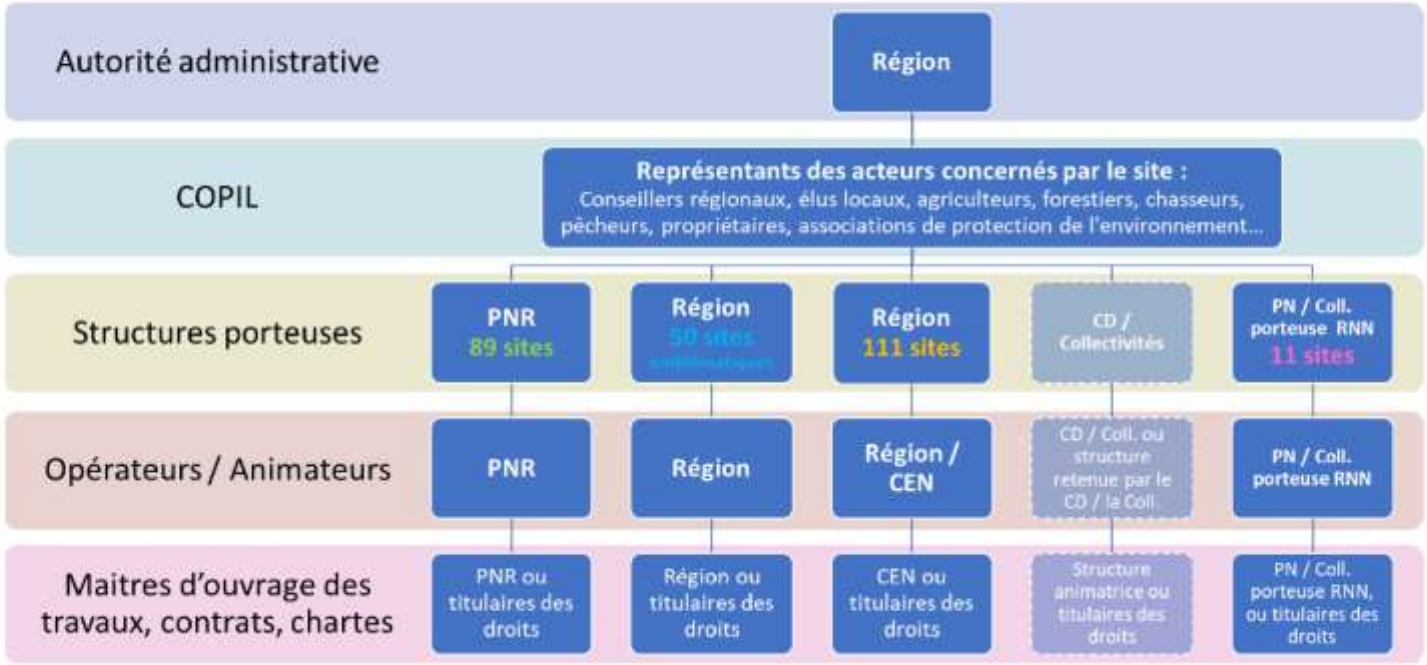

La Région Auvergne-Rhône-Alpes

Conservatoire d'espaces naturels Auvergne

Parc naturel régional Livradois-Forez

2 – Déploiement de la nouvelle politique régionale

ORIENTATIONS RÉGION POUR N2000 – COPIL « COMPLEXE MINIER DE LA VALLÉE DE LA SENOUIRE »

Site N2000 : Complexe minier de la vallée de la Senouire

- Site dont la structure porteuse et animatrice était le PNR -> pas de changement de configuration
- Prestation CEN Auvergne pour l'animation-> animation du site directement par le PNR
- COPIL unique
- Docob à valider

2 – Déploiement de la nouvelle politique régionale

Financements

Animation

- Soutien à l'animation 2024 : Lancement d'un AAP cofinancé FEADER-Région à partir de mi-novembre :
  - Soutien par les crédits FEADER 2014-2022 de fin de programmation
  - Financement constant par rapport à 2022-2023
  - Invitation prochaine à un webinaire début décembre
- Soutien à l'animation à partir de 2025 : des crédits FEDER et Région seront mobilisés via un appel à projets dédié, selon des modalités encore à définir.

Révisions des DOCOB et contrats Natura 2000 :

- Travail en cours sur les dispositifs de soutien financiers

3 – Révision du DOCOB

- **Démarche et contexte:**
  - **Docob rédigé en 2009 et mis en œuvre depuis 2011**
  - **Evolution du périmètre (2015) sans cartographie des habitats**
  - **Evolution du contexte (notamment gestion forestière)**

- **Révision du Docob sur 2 ans (2022/2023)**

- **Budget de : 87 470 €**
  - **2022 : 75 010 €**
  - **2023 : 12 460 €**

3 – Révision du DOCOB

Calendrier 2022 et 2023 :

Année 2022											
Janvier	Février	Mars	Avril	Mai	Juin	Juillet	Août	Septembre	Octobre	Novembre	Décembre
			Bilan de la mise en œuvre du précédent DOCOB								
			Rédaction du diagnostic écologique et inventaire naturaliste								
			Cartographie des habitats								
			Etudes sur les chiroptères								
			Elaboration du diagnostic socio-économique								
		Coordination technique et administrative									
Année 2023											
Finalisation des diagnostics											
Cartographie des habitats											
			Groupe de travail								
					Définition de la stratégie d'actions						
										COPIL de validation du DOCOB	
										Saisie SIN2, actualisation du FSD	
										Diffusion du DOCOB	
Coordination technique et administrative											

3 – Révision du DOCOB

❑ Révision du diagnostic écologique

❑ Une occupation du sol relativement stable

- **À l'exception des forêts (↘) et des ripisylves (↘)**
- **Et des milieux agricoles (→)**

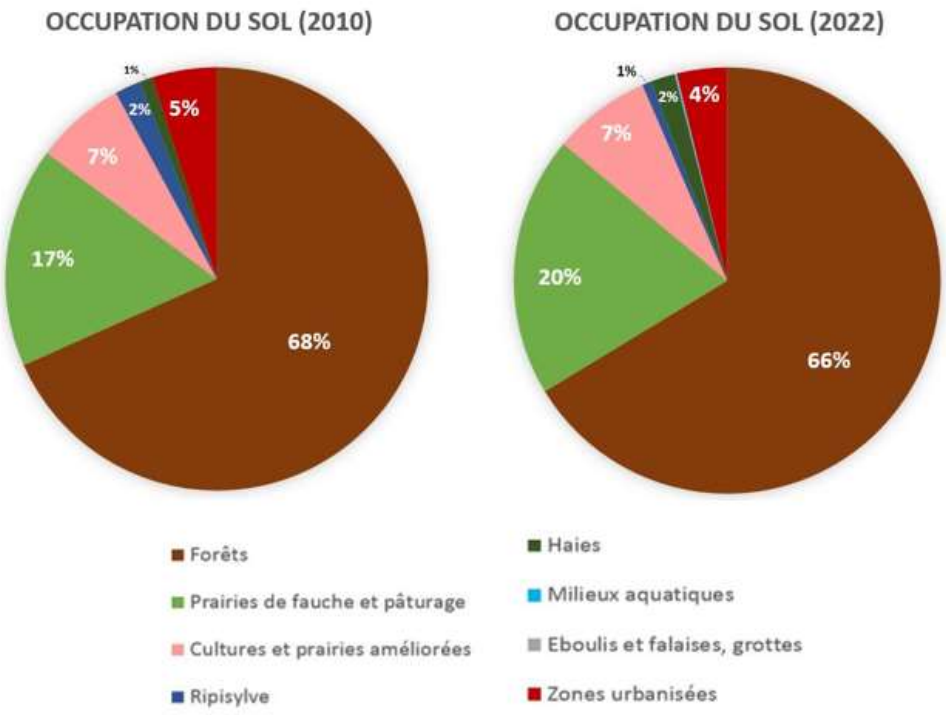

3 – Révision du DOCOB

Révision du diagnostic écologique – Les habitats

Un nombre d'habitats IC stable mais des évolutions conséquentes de superficie

- = **des milieux rocailleux (8220/8230) et pelousaires (6210/6230/4030)**
- ↗ **des prairies de fauche (6510)** liée à l'extension de périmètre (152 ha au lieu de 52 ha)
- ↘ **des forêts prioritaires de ravins et alluviales (9180/91E0)** liée à des coupes rases ou plantations (12 ha au lieu de 70 ha)
- ↗ **des forêts hêtraies (9120/9130) biaisée** par une modification d'interprétation scientifique (782 ha au lieu de 434 ha)
  car 76 ha de coupes rases récentes et 370 ha de plantations
- **Des forêts en état de conservation « moyen à mauvais » // Des prairies en bon état de conservation**



3 – Révision du DOCOB

❑ Révision du diagnostic écologique – Les habitats

❑ Une maturité hétérogène des forêts

- **19% de forêts anciennes (440 ha)**

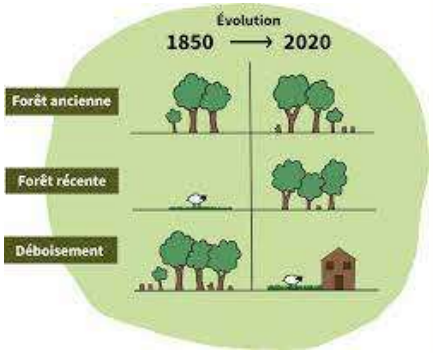

- **MAIS uniquement 70 ha de forêt mature** répartie essentiellement sur 5 massifs

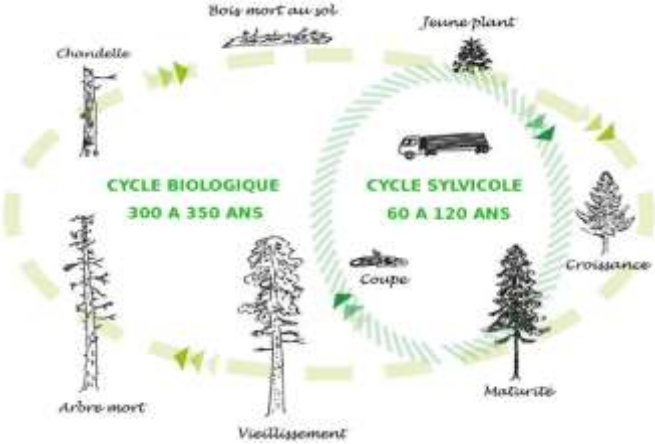

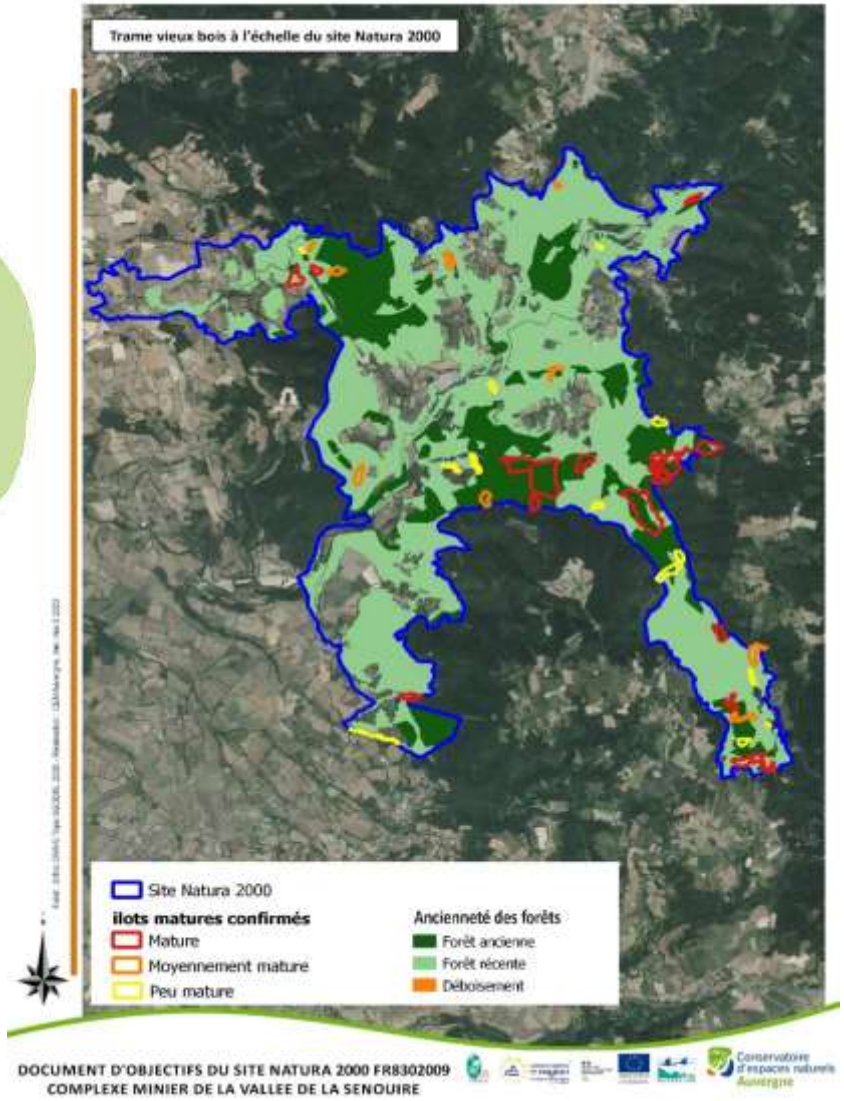

3 – Révision du DOCOB

Révision du diagnostic écologique – La faune

De nouvelles espèces de chauves souris et de nouveaux gîtes de reproduction découverts

- **20 espèces au lieu de 14**
  - **Toujours 6 espèces d'Annexe II**
  - **6 nouvelles espèces Annexe IV :** Pipistrelle pygmée, Grande Noctule, Noctule commune, Sérotine commune, Vespère de Savi

Petit et Grand rhinolophe

Barbastelle d'Europe

- **De nouveaux gîtes de reproduction découverts**
  - **17 gîtes pour le Petit rhinolophe** (dont 11 principaux, avec + de 10 individus)
  - **6 gîtes pour la Barbastelle d'Europe**
  - **1 gîte pour le Murin de Beschtein**

Grand Murin, Murin à oreilles échancrées et Murin de Beschtein

- **Recensement des ouvrages miniers avec constations de nombreuses dégradations impactantes pour les chauves-souris**

3 – Révision du DOCOB

Révision du diagnostic écologique – La faune

De nouvelles espèces Annexe II

- 4 espèces au lieu de 2
  - Présence constante de la Loutre et de la Lamproie de planer
  - 2 nouvelles espèces d'insectes : le Cuivré des marais et le Lucane cerf-volant

Lamproie de planer

Loutre d'Europe

De nouvelles espèces Annexe IV ou rares

- 1 papillon : l'Azuré du serpolet
- 1 amphibien : l'Alyte accoucheur
- 2 reptiles : le Lézard des murailles et occidental
- 1 poisson : l'Anguille

Lucane cerf-volant

Cuivré des marais

Des oiseaux Annexe I

- **Oiseaux forestiers :** Chouette de Tengmalm, Pic noir
- **Oiseaux liés aux milieux agropastoraux :** Alouette lulu, Bondrée apivore, Busard cendré, Circaète Jean-Le-Blanc, Milan noir et royal, Pie-grièche écorcheur
- **Oiseaux rupestres :** Faucon pèlerin, Hibou Grand-Duc

3 – Révision du DOCOB

- Révision du diagnostic socio-économique
  - Une population stable, une urbanisation stable tournée vers la restauration des bâtiments
  - Un territoire tourné vers les activités de loisirs de nature
    - Nombreux chemins de randonnée
    - MAIS une faible capacité d'accueil touristique
    - Une activité des sports motorisés de plus en plus importantes (individuelle ou manifestations)
    - Une activité minéralogique de plus en plus importante avec des dégradations des ouvrages miniers
  - Une activité économique centrée sur l'exploitation forestière, l'activité agricole et l'extraction de minéraux (carrière Chambon SA)

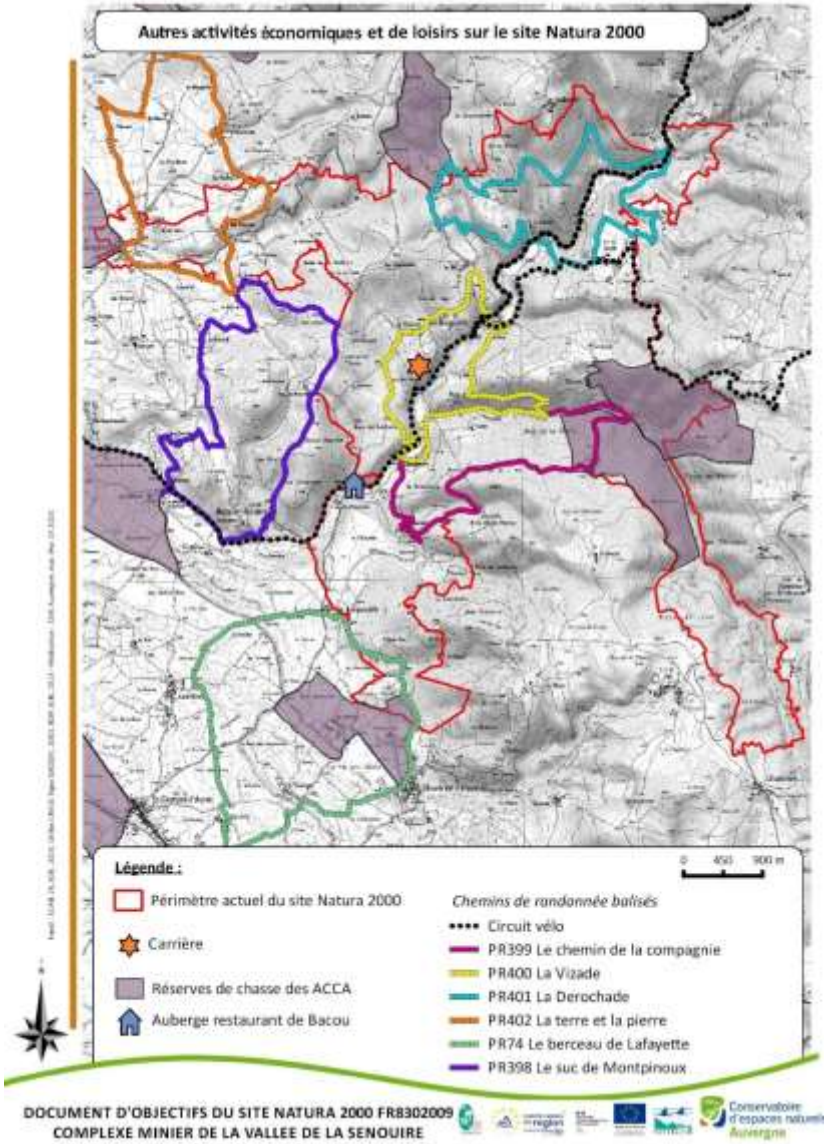

3 – Révision du DOCOB

Révision du diagnostic socio-économique

Une activité agricole relativement stable

- Restreinte par la superficie des milieux agricoles au sein du site (470 ha)
- A dominance bovin laitier
- A forte représentation en agriculture biologique (24%)
- Préservant les prairies (seulement 13 ha reconverties en culture entre 2009 et 2023)
- Avec des secteurs identifiés pour des actions dans le Plan Pastoral Territorial
- MAIS un territoire progressivement délaissé par les MAEc

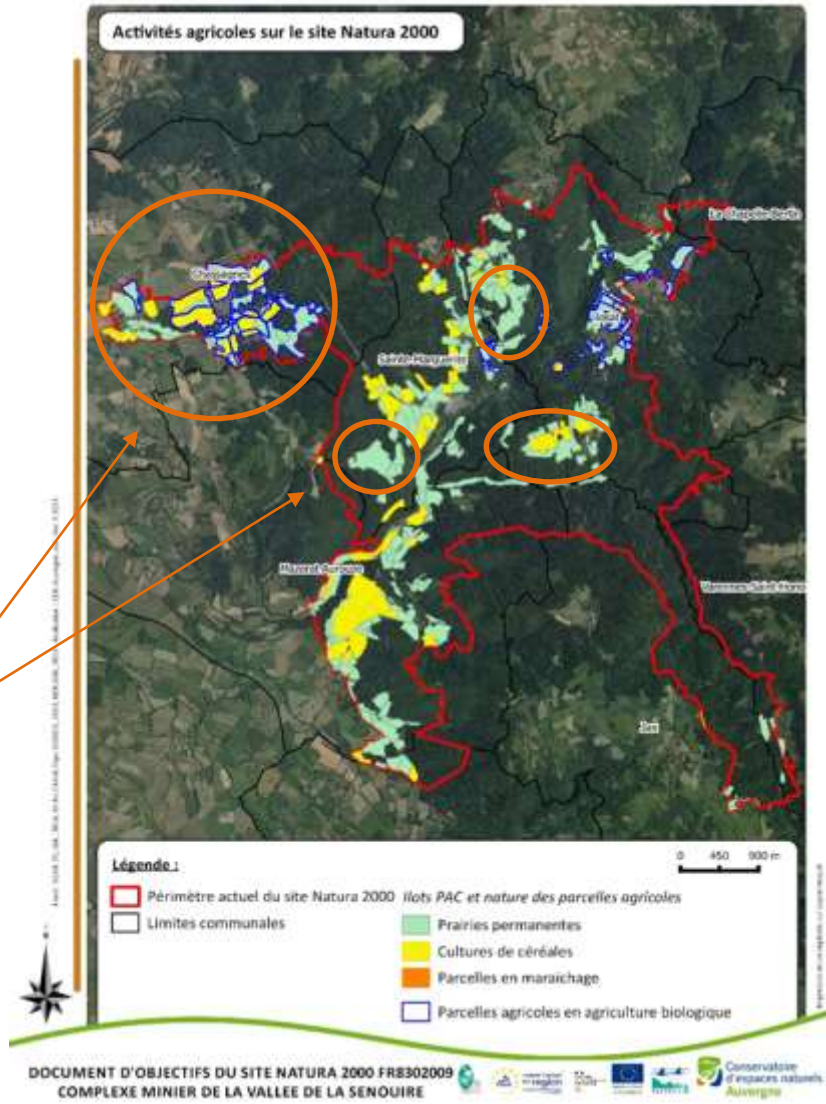

3 – Révision du DOCOB

❑ Révision du diagnostic socio-économique

❑ Une évolution marquée de l'exploitation sylvicole

- Intensification de l'exploitation forestière liée au dépérissement des sapins
  - 17% de plantations de résineux allochtones (en forte augmentation)
  - 7% de coupes à blanc récentes (76 ha)
- Un foncier morcelé mais de nombreuses propriétés avec document de gestion
  - 14 PSG sur 200 ha environ
  - 7 CBPS sur 60 ha environ
- Des dispositifs déployés mais peu sollicités (référent forêt, déclarations préalables, kit de franchissement)

⇨ **Evolution vers une exploitation forestière inadaptée à la préservation des forêts IC**

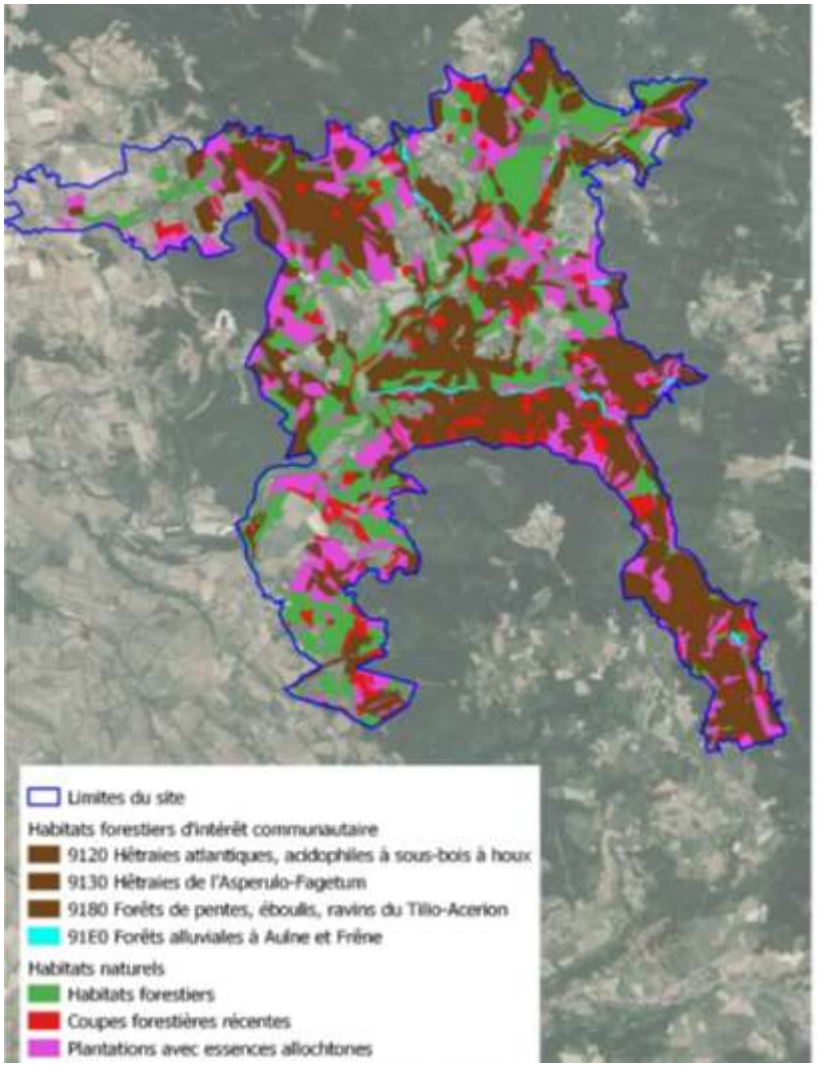

3 – Révision du DOCOB

❑ Stratégie d'actions

Ancien DOCOB

Objectifs de développement durable classés par ordre de priorité	Objectifs opérationnels	Actions envisagées
A. Préserver les gîtes à chauves-souris et leurs abords *** ** Priorité forte à moyenne	1. Assurer la tranquillité de la faune 2. Maintenir les habitats existants autour des gîtes	- Appuyer l'adhésion à la charte (A1) - Aménager, entretenir les gîtes de reproduction(G1) - Aménager, entretenir les ouvrages miniers et leurs abords (G2) - Créer des gîtes artificiels (G3) - Mettre en place une maîtrise foncière ou d'usage (G4)
B. Préserver les territoires de chasse des chauves-souris *** Priorité forte	1. Améliorer les connexions écologiques entre les habitats (haies, ripisylves, lisières forestières, prairies) 2. Maintenir les prairies	- Appuyer l'adhésion à la charte (A1) - Maintenir, entretenir les milieux ouverts (G5) - Maintenir, restaurer, entretenir les haies, les vergers, les ripisylves (G6) - Restaurer les milieux ouverts (G7) - Favoriser une gestion forestière adaptée (G8)
C. Préserver les habitats naturels remarquables *** Priorité forte	1. Maintenir les pelouses sèches et les pelouses pionnières sur rochers 2. Maintenir la diversité floristique des prairies de fauche 3. Préserver les habitats forestiers à forte valeur patrimoniale	- Appuyer l'adhésion à la charte (A1) - Mettre en place une maîtrise foncière ou d'usage (G4) - Maintenir, entretenir les milieux ouverts (G5) - Restaurer les milieux ouverts (G7) - Favoriser une gestion forestière adaptée (G8) - Restaurer les habitats forestiers dégradés (G9)

Intégrée dans les fiches actions

Abandon de l'action

Intégrée dans les fiches actions

Intégrée dans les fiches actions

Intégrée dans les fiches actions

Nouveau DOCOB

Objectifs de développement durable	Objectifs opérationnels	Actions envisagées
A. Préserver les gîtes à chauves-souris	A1. Assurer la tranquillité des gîtes utilisés par les chauves-souris	Aménager et entretenir les gîtes de reproduction (G1) Aménager les ouvrages miniers (G2) Limiter la pollution lumineuse aux abords des gîtes (G3)
	A2. Conforter le réseau de gîtes de reproduction et d'hibernation	Identifier et préserver les gîtes arboricoles (G4) Sensibiliser les nouveaux propriétaires et les acteurs de l'immobilier à la préservation des colonies de chauves-souris dans des projets de rénovation (G5) Sensibiliser les acteurs du milieu souterrain à la tranquillité des gîtes d'hibernation des chauves-souris (G6)
B. Préserver les territoires de chasse et les corridors de déplacement des chauves-souris	B1. Favoriser une ressource alimentaire riche et diversifiée au sein des milieux agro-pastoraux	Renforcer la gestion durable des milieux agro-pastoraux (G7) Restaurer de manière ciblée les milieux agro-pastoraux dégradés (G8) Sensibiliser et former les acteurs locaux à la gestion durable des milieux agro-pastoraux et du bocager (G9)
	B2. Préserver les habitats forestiers remarquables et favorables aux chauves-souris pour la chasse et leur déplacement	Favoriser une gestion forestière adaptée prenant en compte les habitats d'intérêt communautaire et le changement climatique (G10) Développer un réseau d'îlots de sénescence (G11) Réduire la proportion de plantations monospécifiques allochtones (G12)
	B3. Maintenir et/ou améliorer la connectivité écologique entre habitats	Maintenir et implanter des haies et des ripisylves (G13) Maintenir et implanter des vergers (G14)

3 – Révision du DOCOB

❑ Stratégie d'actions

Ancien DOCOB

Objectifs de développement durable classés par ordre de priorité	Objectifs opérationnels	Actions envisagées
D. Suivre l'évolution des habitats et des espèces d'intérêt communautaire ** * Priorité moyenne à faible	1. Surveiller l'état écologique du site	- Mettre en place des indicateurs de suivi (S1)
	2. Suivre l'impact des mesures de gestion engagées	- Veiller et contrôler l'extension des espèces exotiques envahissantes (G10)
	3. Améliorer la connaissance du site	- Compléter les inventaires naturalistes (S2)
E. Mobiliser et informer les acteurs locaux de la mise en œuvre du Docob ** *** Priorité moyenne à forte	1. Identifier et appuyer les acteurs locaux à la signature de contrat Natura 2000, de charte et de MAEt	- Animer la mise en œuvre du Docob (A2)
	2. Mobiliser, informer les habitants des objectifs et des actions du Docob	- Diffuser le Docob (V1) - Diffuser une lettre d'information (V2) - Organiser des visites et des conférences (V3)

Action réalisée

Nouveau DOCOB

Objectifs de développement durable	Objectifs opérationnels	Actions envisagées
C. Suivre l'évolution des habitats et des espèces d'intérêt communautaire	C1. Améliorer la connaissance du site	Evaluer les populations de chauves-souris (S1)
		Compléter les inventaires chiroptérologiques (S2)
		Compléter les inventaires faunistiques autres que chiroptères (S3)
		Réactualiser les connaissances sur les habitats et sur les populations de flore remarquable (S4)
	C2. Surveiller l'état écologique du site	Assurer une veille de l'extension des espèces exotiques envahissantes (S5)
D. Mobiliser et informer les acteurs locaux de la mise en œuvre du Docob	D1. Accroître l'implication et l'engagement des acteurs locaux dans la démarche Natura 2000	Animer les chartes, les contrats et les mesures agro-environnementales et climatiques (A1)
		Assurer la gestion technique et financière de la mise en œuvre du DOCOB (A2)
		Organiser des comités de pilotage et coordonner les acteurs (A3)
	D2. Favoriser la coordination et la prise en compte des enjeux écologiques avec les politiques réglementaires	Assurer une veille écologique du site et une assistance aux études d'incidences Natura 2000 (A4)
		Intégrer le DOCOB dans les politiques publiques territoriales (A5)
	D3. Evaluer la mise en œuvre du Docob	Réviser ou actualiser le Docob (A6)
	D4. Informer les habitants des enjeux écologiques, des objectifs et des actions du Docob	Diffuser une information régulière sur le Docob et sa mise en œuvre (C1)
		Organiser des animations grand public et des animations auprès des scolaires (C2)

3 – Révision du DOCOB

❑ Budget d'animation du DOCOB

❑ Budget du DOCOB 2011-2021 : 405 756,44 € (prévisionnel : 610 510 €)

- **Budget d'animation à 318 286,44 €**
- **Budget de révision du DOCOB à 87 470 €**

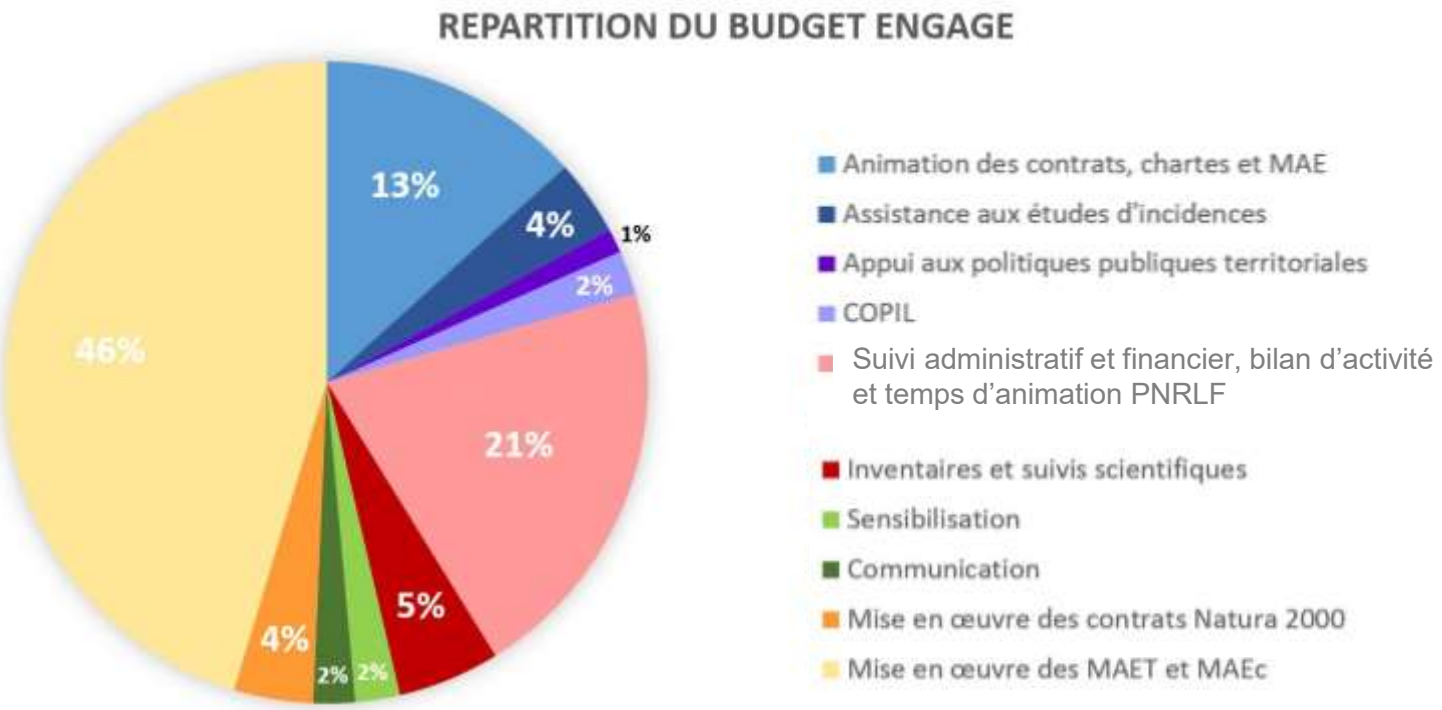

3 – Révision du DOCOB

❑ Budget d'animation du DOCOB

❑ Budget prévisionnel 2024-2030 : 554 000 € (dont 493 000 € en priorité forte PFo)

- **Animation = 157 000 €**
(126 000 € PFo/31 000 € PM/PFa)

- **Mise en œuvre des contrats = 299 000 €**
(269 000 € PFo/30 000 € PM/PFa)

- **Révision du DOCOB = 98 000 €**

	TOTAL - Actions à priorité forte	**126 000 €/ 269 000 €/ 98 000 €**	**81%/ 90%/ 100%**
Animation des contrats, des chartes et des MAEc	Actions d'aménagements et de préservation des gîtes de reproduction et d'hibernation (G1/G2/G4)	5 500 € / 74 000 €	22% / 90%
	Actions de préservation des habitats forestiers (G10/G11/G12/G13)	16 500 € / 195 000 €	
	Actions de préservation des milieux agro-pastoraux (G7)	ND	
	Animer les chartes, les contrats et les MAEc (A1)	12 000 € /	
Actions de sensibilisation	Sensibilisation spécifique à la préservation des chauves-souris (G5/G6)	5 000 € /	15%/
	Sensibiliser et former les acteurs locaux à la gestion durable des milieux agro-pastoraux et bocage (G9)	3 000 € /	
	Sensibilisation régulière et générale (C1/C2)	15 500 € /	
Suivis scientifiques	Suivis sur les chauves-souris, les habitats et la flore (S1/S2/S3)	27 000 € / / 68 000 €	17% / 69%
Animation générale du DOCOB	Suivi administratif et financier (A2)	14 000 € /	27 %/ 31%
	Coordination avec les acteurs (A3/A5)	14 000 € /	
	Assistance aux études d'incidences (A4)	14 000 € /	
	Réviser ou actualiser le Docob (A6)	0 € / / 30 000 €	
	TOTAL - Actions à priorité moyenne	**30 500 € / 28 000 €**	**19%/ 9%**
Actions de sensibilisation	Sensibilisation spécifique à la pollution lumineuse (G3)	1 500 € /	1%/
Animation des contrats	Restaurer les milieux agro-pastoraux dégradés et les vergers (G8/G14)	1 000 € / 28 000 €	> 1%/ 9%
Suivis scientifiques	Inventaires faunistiques autres que chiroptères (S3)	28 000 € /	18%/
	TOTAL - Actions à priorité faible	**500 € / 2 000 €**	**>1%/ 1%**
Actions de sensibilisation	Veille de l'extension des espèces exotiques envahissantes (S5)	500 € / 2 000 €	>1%/ 1%

4 – Bilan de l'animation en 2023

- **Recherche de contrats forestiers - Concertation autour de la gestion forestière des forêts anciennes et des hêtraies-sapinières de la Senouire**
  - **Des forêts anciennes faisant l'objet de coupes importantes sur la Senouire**
  - **Problématique de gestion forestière des hêtraies-sapinières d'intérêt communautaire de la Senouire (au dessous de 850m d'altitude)**

→ **Favoriser une meilleure prise en compte de ces peuplements forestiers dans la gestion forestière « individuelle » ou encadrée par un document de gestion**

Développer la sensibilisation pour la contractualisation à des contrats forestiers « Ilots de sénescence » et/ou « Arbres disséminés »

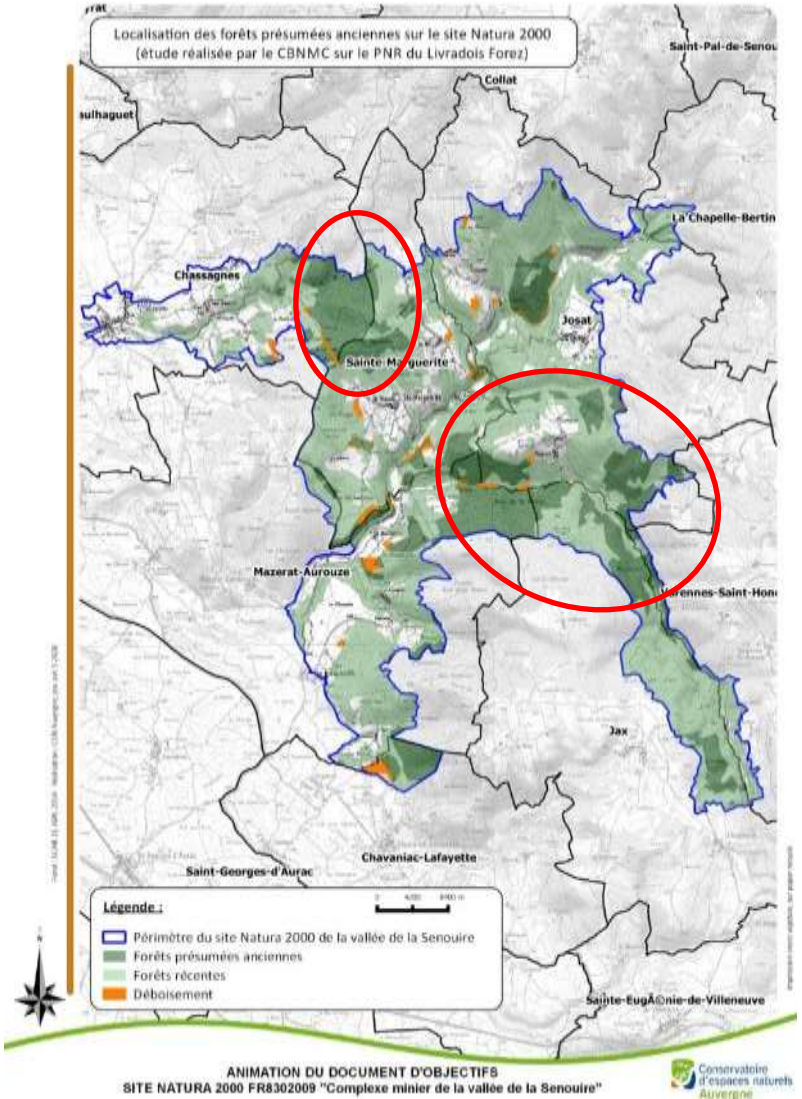

4 – Bilan de l'animation en 2023

- **Recherche de contrats forestiers - Concertation autour de la gestion forestière des forêts anciennes et des hêtraies-sapinières de la Senouire**
  - **Demande d'avis :**
    - **2 demandes par la DDT43 pour des demandes de reboisement**
    - **3 demandes par le CRPF/GPF pour la rédaction de PSG**
  - **Sollicitation par des propriétaires ou gestionnaires pour des contrats forestiers :**
    - **Visite sur site et rencontre des gestionnaires sur le bois de Courniguet (commune de Josat)**



4 – Bilan de l'animation en 2023

- **Réfection des points noirs de la voirie forestière et des traversées de cours d'eau – Passage à gué de la Ribeyrette**

- **2019/2021 : échange et montage du dossier FEADER de travaux d'aménagement du passage à gué (CEN/ONF/OFB)**

- **2021/2022 : travaux d'aménagement sous encadrement de l'OFB.**

- **Octobre 2022 : constations d'importantes dégradations suite à une exploitation forestière**

- **2022/2023 : Sollicitation des services instructeurs (DDT43/OFB) pour identification des procédures pour remise en état par l'exploitant et/ou le propriétaire**

« Selon les informations transmises par l'OFB, suite à l'arrêt du chantier par le forestier précédent, l'exploitation des bois n'est pas terminée dans l'attente de l'intervention d'un nouvel intervenant. Nous prendrons soin de la remise en état du cours d'eau en fin d'intervention. »

4 – Bilan de l'animation en 2023

- **Animation de la charte Natura 2000**
  - **2019 : échéance de la majorité des chartes et envoi de courrier aux propriétaires concernés**

➡ **2023 : Renouvellement de 1 charte Natura 2000 sur 7 parcelles forestières de 2,6 ha sur la commune de Jax**

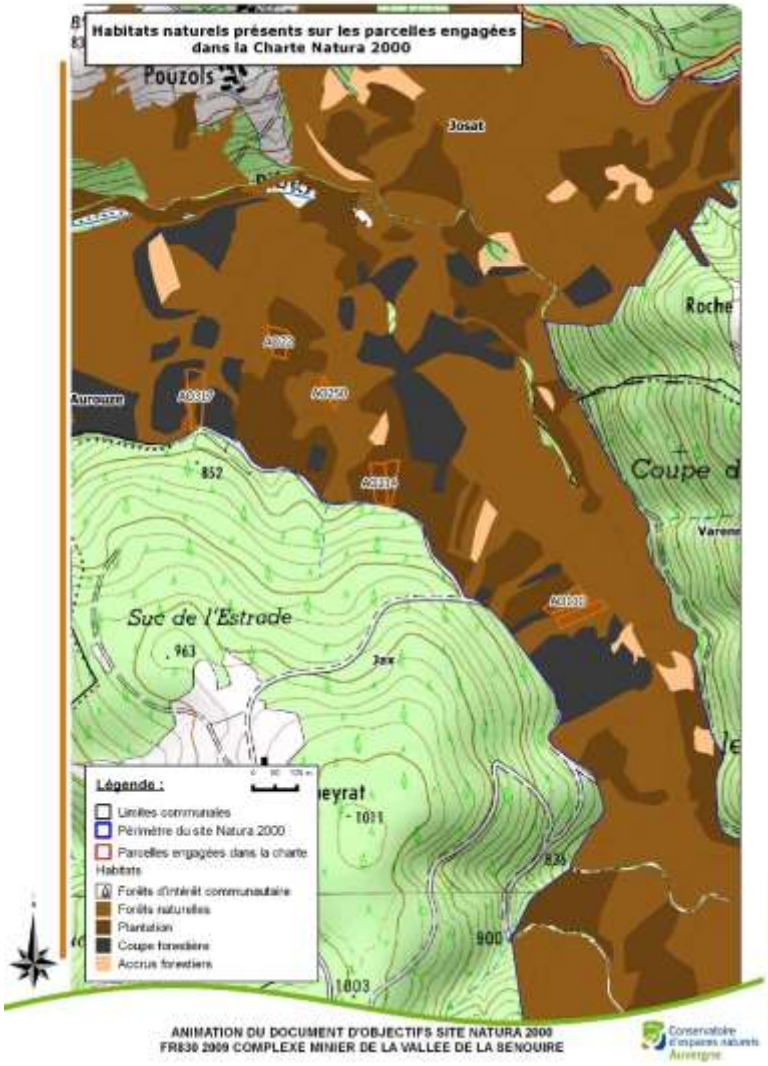

4 – Bilan de l'animation en 2023

Animation des MAEC

- **2022 : réflexion sur la nouvelle programmation des MAEC, avec les partenaires locaux (Département de Haute-Loire, PNRLF, SMAT du Haut-Allier) mais absence de portage d'un PAEC sur le territoire de la Senouire**

2023 : échanges avec le SMAT du Haut-Allier qui souhaitait étendre la contractualisation sur son PAEC, permettant d'inclure le site Natura 2000 de la Senouire → Abandon d'un second dépôt faute de budget conséquent

4 – Bilan de l'animation en 2023

❑ Suivi des projets et études d'incidence

- **Des manifestations régulières :**
  - ➢ **Transcongère organisée par Auteyrac 4x4 – 80 véhicules (2023) → avis favorable sous réserve de modification de tracé**
  - ➢ **Echappée verte organisée par le moto loisirs de Siaugues-Sainte-Marie – 450 motos (2023) → avis favorable sous réserve de modification de tracé**
  - ➢ **Téléthon organisé par le motoclub de Saint-Pal de Senouire – 150 motos (2023) → avis favorable avec modification de tracé**
- **Des manifestations nouvelles ou ponctuelles :**
  - ➢ **Rando moto RN88 – 250 motos (2023) → avis favorable sous réserve de modification de tracé**
  - ➢ **Rock'Ntrail organisé par Cocoricorando - 180 motos (2023) → avis favorable**

4 – Bilan de l'animation en 2023

❑ Suivi des projets et études d'incidence

- **Travaux d'élargissement de la RD4 sur la commune de Sainte-Marguerite : demande de consultation du PNRLF par la DREAL / CIDDAE / AE pour une étude au cas par cas → échange entre CEN et PNRLF pour réponse**

- **Suivi du projet d'extension et de réhabilitation de la carrière CHAMBON : participation à la CLIS de novembre 2023**

4 – Bilan de l'animation en 2023

Suivi des projets et études d'incidence

- **Réfection de la desserte forestière et de 2 places de dépôt, sur les communes de Mazerat-Aurouze et Jax, durant l'été 2023 : échange avec la commune pour précisions sur le projet, avis favorable**

  Fermeture de la voirie pendant 6 mois et communication aux exploitants et propriétaires forestiers

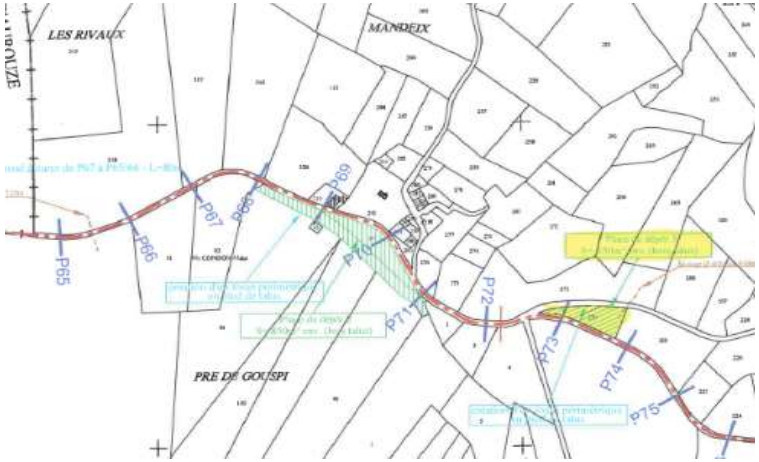

4 – Bilan de l'animation en 2023

- **Poursuite des suivis scientifiques des colonies**
  - Contrôle des colonies estivales 27/07/2023
  - Intégration des nouveaux gîtes de reproduction découverts en 2022 lors de la révision du DOCOB (étude de Chauve-souris Auvergne)

	2011	2012	2013	2014	2015	2016	2017	2018	2019	2020	2021	2022	2023
Gites au sein du site Natura 2000													
Clocher de Sainte-Marguerite	3	0	25	5	5	14	24	35	36	3	1	2	6
Eglise de Chassagnes	22	10	15	17	18	6	18	5	8	11	13	23	25
Grange de Clergeat		29	38	32	18	14	6	0	5	9	0	2	7
Granges de la Vizade												9	1
Granges de Josat Bourg												21	21
Granges de Pouzols												9	6
SOUS-TOTAL de PR comptés	**25**	**39**	**78**	**54**	**41**	**34**	**48**	**40**	**49**	**23**	**14**	**66**	**66**
Gites en limite immédiate du site Natura 2000													
Grange de Montpinoux									22	41	35	38	22
Ancienne école de Chavaniac-Lafayette	57	10		7		0	0	0	0	0	ND	4	0
Préventorium de Chavaniac-Lafayette		10		45		44		16	41		ND	ND	ND
TOTAL de PR comptés	**82**	**59**	**78**	**106**	**41**	**78**	**48**	**56**	**112**	**64**	**49**	**69**	**22**

4 – Bilan de l'animation en 2023

- **Poursuite des suivis scientifiques des colonies**
  - Contrôle des colonies estivales 27/07/2023
  - Suivi des gîtes connus pour la Barbastelle d'Europe :
    - 45 individus à Chassagnes
    - 35 individus à Mazerat-Aurouze
    - Aucun individu au Mazel

4 – Bilan de l'animation en 2023

❑ Animation et sensibilisation

- **Animation crépusculaire** le 16 septembre 2023 à Mazerat-Aurouze :
  - Débat mouvant et projection de films documentaires autour des chauves-souris, présentation du site Natura 2000 et des actions en faveur des chauves-souris, écoute avec des batbox
  - 15 participants

- **Rédaction d'un article pour les bulletins municipaux** des communes du site, autour de la gestion forestière et des déclarations préalables

- **Distribution aux écoles du site du dossier pédagogique « chauves-souris »** à l'attention des classes du 1er et 2nd degré (CP à 6ème).

4 – Bilan de l'animation en 2023

Bilan financier

	2014	2015	2016	2017	2018	2019	2020	2021	2022	2023
Cen Auvergne	11 012,50 €	7 506,50 €	10 963 €	5 502 €	6 820 €	9 475 €	9 475 €	9 476€ + 8089 €	9 710 €	10 030 €
PNRLF	2 387,68 €	2 405,72 €	2 864,12 €	1 943 €	2 362,79 €	2 998,22 €	2 867 €	5 282,64 €	3 366,51 €	2903,94
TOTAL	**13 400,18 €**	**9 912,22 €**	**13 827 €**	**7 445 €**	**9 182,79 €**	**12 473,22 €**	**12 342 €**	**22 847,64 €**	**13 076,51 €**	**12933,94**

5 – Perspectives d'animation 2024

Suivi des projets et études d'incidence

- Manifestations sportives
- Travaux

Forêt

- Plan simple de gestion
- Note technique forêt - Habitats d'intérêt communautaire et changement climatique
- Développement d'un réseau d'ilots de sénescence

Gestion

- Charte Natura 2000
- Contrat Natura 2000

Chauve-souris

- Suivi annuel des gîtes estivaux
- Recherche complémentaire de gîtes
- Etude de faisabilité pour l'aménagement des ouvrages miniers
- Pollution lumineuse aux abords des gîtes

Agriculture

- Plan Pastoral Territorial
- Projet ELeVE 3

Conservatoire d'espaces naturels Auvergne

Parc naturel régional Livradois-Forez

Questions diverses

l'Europe s'engage en Auvergne avec le FEADER

Liberté • Égalité • Fraternité
RÉPUBLIQUE FRANÇAISE
PRÉFET DE LA HAUTE-LOIRE

NATURA 2000

Conservatoire d'espaces naturels Auvergne

Parc naturel régional Livradois-Forez

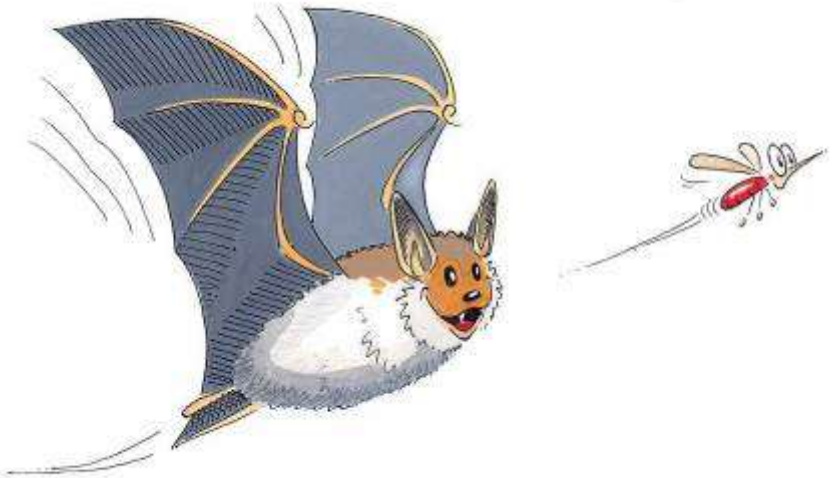

Merci de votre attention

l'Europe s'engage en Auvergne avec le FEADER

Liberté • Égalité • Fraternité
RÉPUBLIQUE FRANÇAISE
PRÉFET DE LA HAUTE-LOIRE

NATURA 2000