



DOCUMENT DESCRIPTIF DE LA CONSULTATION
Valant règlement de consultation

Finalisation du panneau d'accueil de la Réserve Naturelle Régionale du Lac de Malaguet

1- Dénomination des cocontractants

Pouvoir adjudicateur

Stéphane RODIER
Président
Parc Naturel Régional Livradois-Forez
Maison du Parc
63880 SAINT-GERVAIS-SOUS-MEYMONT

Agissant en vertu de la délibération du 6 octobre 2021.

Cocontractant (à renseigner par l'entreprise)

Nom :

Adresse :

SIRET :

Possibilité de répondre au marché dans le cadre d'un groupement ou par le biais d'une sous-traitance. Dans ce cas, identifier chacun des membres du groupement ou sous-traitant (formulaires DC1-DC2-DC4).

2- Procédure de passation

Marché simple passé en procédure adaptée selon les articles L 2123-1 et R 2123-8 du code de la commande publique.

3- Objet de la consultation / Durée

Objet de marché :

Contexte : Le Lac de Malaguet est une retenue d'eau créée au Moyen-Âge, localisée sur les communes de Monlet, Sembadel et Félines en Haute-Loire. Le site a été classé comme Réserve naturelle régionale (RNR) en 2014, les principaux intérêts justifiant un tel classement étant :

- Une qualité paysagère remarquable,
- Des gazons amphibies et des herbiers aquatiques d'une grande rareté,
- Un complexe tourbeux incluant la plus importante accumulation de tourbe du plateau de La Chaise-Dieu.



Le syndicat mixte du Parc naturel régional Livradois-Forez est gestionnaire de la RNR depuis son classement.

L'un des objectifs à long terme de la Réserve est son ancrage local pour une meilleure appropriation. Plusieurs actions de communication et de valorisation ont donc été inscrites dans son plan de gestion.

Pour plus d'informations sur la RNR, consulter : [Le lac de Malaguet - Réserve Naturelle Régionale du Lac de Malaguet \(reservenaturellemalaguet.fr\)](http://Le lac de Malaguet - Réserve Naturelle Régionale du Lac de Malaguet (reservenaturellemalaguet.fr))

Missions :

Le panneau d'accueil de la Réserve:

En tant que RNR, le site du Lac de Malaguet doit disposer d'un panneau informatif présentant la Réserve aux visiteurs. Ce panneau doit respecter une charte graphique spécifique de la Région AuRA.

Un premier travail a été mené par le Parc afin de rassembler les contenus et les illustrations à faire figurer sur le panneau. Après échange avec la Région, un croquis et une première maquette ont été produites.

Le travail du prestataire consistera donc à reprendre cette maquette (**cf Annexes**) et à la mettre en forme afin qu'elle respecte la nouvelle charte graphique de la Région AuRA. Il est indispensable pour cela que le prestataire utilise un logiciel graphique de type InDesign.

Le Parc fournira au prestataire retenu la maquette, le cahier des charges de la charte graphique ainsi que des photographies du site.

Livrable attendu : La version numérique finalisée du panneau d'accueil prête à être imprimée sur le panneau, validée par le Parc et la Région respectant l'ensemble des critères de la charte graphique de la Région et de RNF.

Cahier des charges à respecter :

- Trois tailles de panneaux sont possibles pour le marché avec PicBois (prestataire de la Région):
Le grand : 400x300 cm
Le moyen : 200 x 150
Le plus petit 150x112,5 (en cours d'ajout dans le marché)
La taille la plus adaptée sera définie en concertation avec le Parc.

- Caractéristiques du fichier final numérique (cf Annexe):

- La Charte graphique dont les fichiers numériques seront fournis au prestataire retenu.



Calendrier : Le marché de la Région prévoit une commande groupée des panneaux avant l'été 2022 au prestataire Pic Bois. Il est donc souhaité que la version numérique finale, après échanges et validation par le Parc et la Région, soit remise pour **fin juin 2022** au plus tard.

Après attribution du marché, une réunion sera organisée entre le Parc et le prestataire pour se mettre en ordre de marche et fournir l'ensemble des éléments nécessaires à la conception du panneau.

Durée du marché :

Le marché sera conclu jusqu'au **31/12/ 2022**.

4- Critères de sélection des offres

Les **critères** de sélection de l'offre sont:

1. valeur technique de l'offre (40%)
2. délai de livraison (20%)
3. prix (40%)

Conformément aux dispositions de l'article R 2123-5 du code de la commande publique, le Syndicat mixte du Parc naturel régional pourra négocier avec un ou plusieurs candidats ayant présenté une offre. Cette négociation pourra porter sur tous les éléments de l'offre, notamment le prix.

5- Pièces constitutives de la consultation

La présente lettre de consultation signée et le devis détaillé et chiffré remis par l'entreprise.

6- Montant de la prestation (à renseigner par l'entreprise)

Montant total du marché

Montant HT :

Taux de TVA :

Montant TTC :

7- Délais de paiement et intérêts moratoires

Le paiement se fera sur présentation de la facture correspondante.

Les factures seront établies en un original et mandatées après certification du service fait. Ces factures sont à transmettre par voie dématérialisée sur la plate-forme Chorus Pro mise en ligne par la Direction Générale des Finances Publiques (ordonnance n°2014-697 du 26 juin 2014).



Le délai de paiement est fixé à 30 jours à compter de la réception de la facture par la personne publique.

Le défaut de paiement dans le délai global précisé ci-dessus fait courir de plein droit des intérêts moratoires selon les modalités définies dans le décret n° 2008-1550 du 31 décembre 2008.

8- Modalités de la consultation

Offre à remettre pour **le 25 mai 2022 – 12 H 00 (dernier délai)**.

A l'adresse du Parc Naturel Régional ou sur place contre récépissé, aux bureaux du Parc de 8h30 à 12h30 et de 13h30 à 17h30 (fermeture le vendredi à 16h30) ou par mail à l'adresse suivante achat.public@parc-livradois-forez.org avec accusé de réception.

Délai de validité de l'offre :

Le délai de validité de l'offre est fixé à 90 jours à compter de la date limite de réception des offres.

DOCUMENTS REMIS PAR LE CANDIDAT A L'APPUI DE SON OFFRE

- ✓ Le présent document renseigné et signé,
- ✓ Le planning de réalisation à réception de la commande,
- ✓ Références de l'entreprise dans ce domaine,
- ✓ Descriptif des moyens humains,
- ✓ Une note technique sur les modalités d'exécution de l'étude
- ✓ Un RIB,
- ✓ Le devis détaillé.

Les prix sont fermes et définitifs.

Le.....

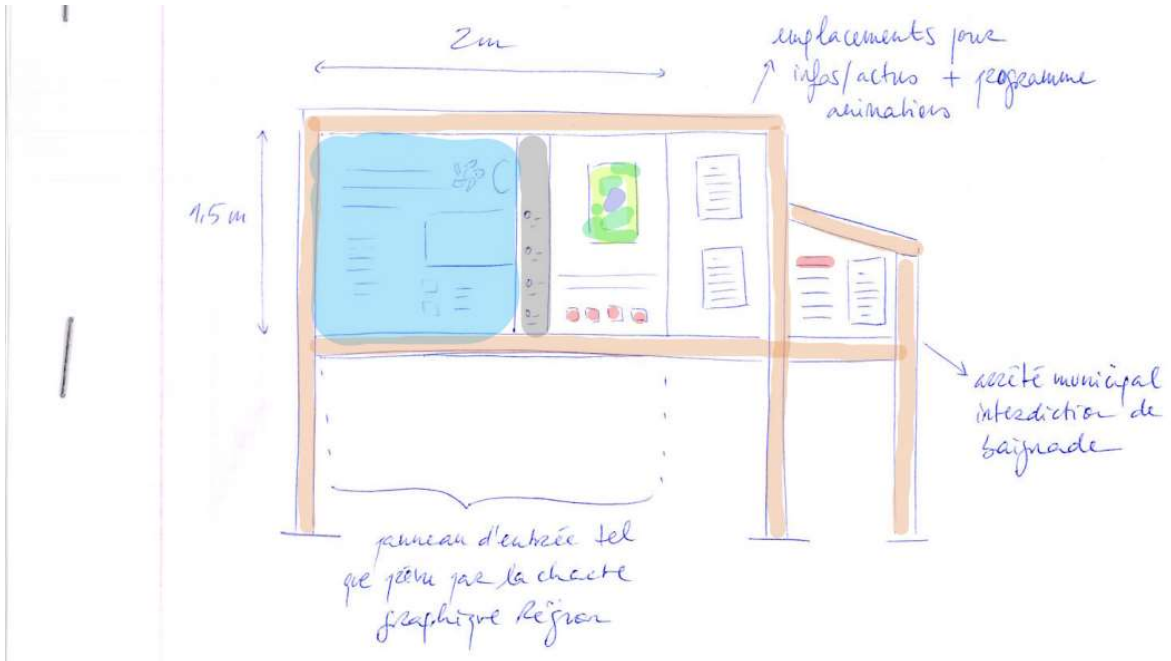
Signature et Cachet de l'entreprise

Le.....

Signature et Cachet du Directeur
du syndicat mixte du Parc naturel régional Livradois-Forez

Annexes :

Maquettes actuelles du panneau d'accueil :



Réserve Naturelle Régionale

LAC DE MALAGUET

La Réserve naturelle régionale du Lac de Malaguet, première Réserve naturelle de Haute-Loire, a été créée en 2014. La grande diversité de milieux naturels présents sur une si petite surface est garante de la richesse en espèces du site. L'hétérogénéité des secteurs boisés, des prairies agricoles et des différentes zones humides compose un paysage remarquable et typique du Livradois-Forez.

Bien que le massif du Devès soit à proximité immédiate, le Lac de Malaguet repose sur une arène granitique cristalline sans lien avec le substratum. Le Lac a été créé au Moyen Âge sur le cours de la Borne occidentale, à l'endroit d'une vaste cuvette probablement marécageuse.

Le Lac accueille aujourd'hui des gazons amphibies et des herbiers aquatiques d'une grande variété, dont les deux espèces phares sont l'Étoile à six étamines et la Lisovelle à une fleur. La présence importante de libellules assure de la grande diversité et de la qualité des habitats aquatiques qui constituent des refuges de vie des larves. De nombreuses autres espèces trouvent refuge, gîte et couvert à Malaguet : c'est par exemple le cas de la Louze, de nombreux insectes en telle migration ou encore de divers amphibiens.

Les activités humaines

La Réserve est soumise à une grande diversité de pratiques agricoles, forestières et récréatives. Le territoire est traversé par de nombreux chemins de randonnée pédestre, équestre et cyclable. Le territoire est traversé par de nombreux chemins de randonnée pédestre, équestre et cyclable. Le territoire est traversé par de nombreux chemins de randonnée pédestre, équestre et cyclable.

Pour tout renseignement :
Syndicat mixte du Parc naturel régional Livradois-Forez
04 73 95 51 07 / info@pmr-livradois-forez.org



54,21 hectares

1025 mètres d'altitude

+ de **260** espèces de plantes

+ de **40** espèces d'insectes nicheurs

+ de **20** espèces de libellules

+ de **45** espèces de papillons de jour

Légende


Points de vue Sentier de découverte Périmètre de la Réserve Naturelle Régionale

AUTORITÉ DE CLASSEMENT : Le Parc naturel régional Livradois-Forez
DESIGNAIRE : Haute-Loire
COMMUNE : Malaguet

Carte de la réglementation de site. Elle est consultable sur internet, en rapport à la délibération du Conseil régional n°34 0023 du 2 octobre 2014.




Caractéristiques à respecter pour le fichier final numérique :



26/03/20

INCLUSION / IMPRESSION NUMERIQUE / IMPRESSION DIRECTE

CAHIER TECHNIQUE



TYPES de FICHIERS : PDF D'IMPRESSION ou IMAGE - **RESOLUTION :** 300 dpi de préférence
PDF, JPG (niveau 10 minimum) ou TIFF

> **Vectoriser toutes les polices** (hauteur recommandée 3 mm)
Incorporer les images et aplatir les transparences et les ombres

COULEUR : Document CMJN sans ton direct
pour une couleur précise (RAL, Pantone...), nous pouvons réaliser un échantillon (surcoût)

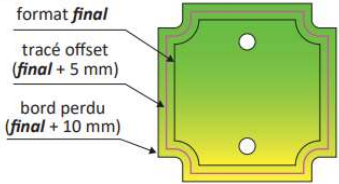
DIMENSION : Fichier à l'échelle 1 (100% de la taille finale)

- Ajouter un **bord perdu de 10 mm** tournant (5 mm si format < A2 = 420 x 600 mm)
- Garder une **marge de tranquillité intérieure de 10 mm** (5 mm si format < A5 = 150 x 210 mm) pour éviter de couper les textes ou les logos.

Fichier vierge de tout repère
Pas de traits de coupe, pas de repère de montage, perçages...

DÉCOUPE SPÉCIALE, PERÇAGES ET USINAGE :

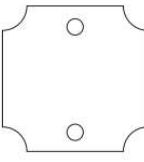
COMPOSITION DU FICHIER :




RECTO / VERSO :
Bord perdu de 20 mm tournant
Garder une **marge de sécurité intérieure de 15 mm**
Indiquer le sens de retournement en indiquant le bas du panneau

FICHIERS À FOURNIR

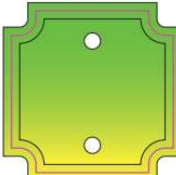
un fichier séparé de découpe :
format vectoriel à l'échelle 1
avec découpe, perçages...



un fichier séparé :
fichier impression
avec offset de découpe



un BAT :
pour le contrôle
du fichier



PANNEAUX FORMATS IDENTIQUES
Calpiner sur un format A2 Maxi (420 x 600 mm)
Visuels espacés de 3,1 mm - bord perdu sur le format extérieur final.

EXEMPLE

