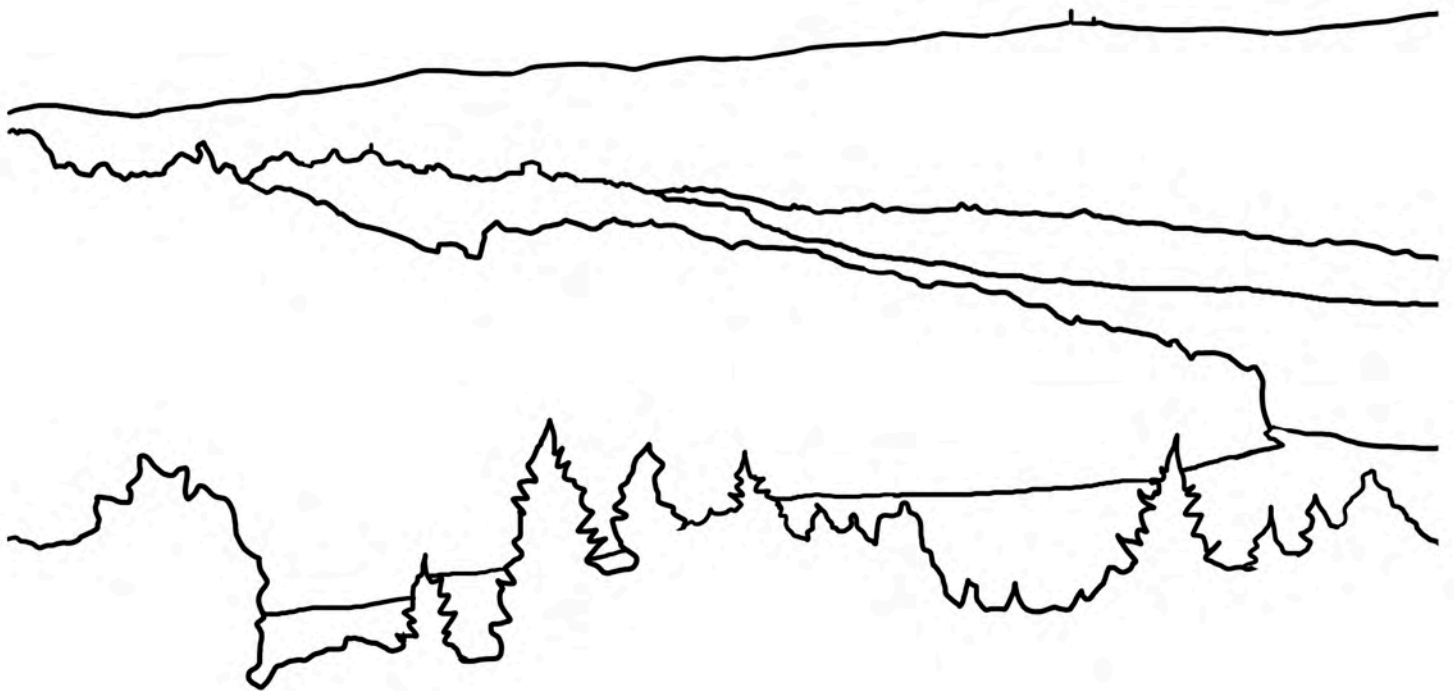


# Fiche terrain


ZONE PAYSAGÈRE : LES HAUTS PLATEAUX FORESTIERS DU LIVRADOIS



# LES HAUTS PLATEAUX FORESTIERS DU LIVRADOIS ILLUSTRATION TYPE


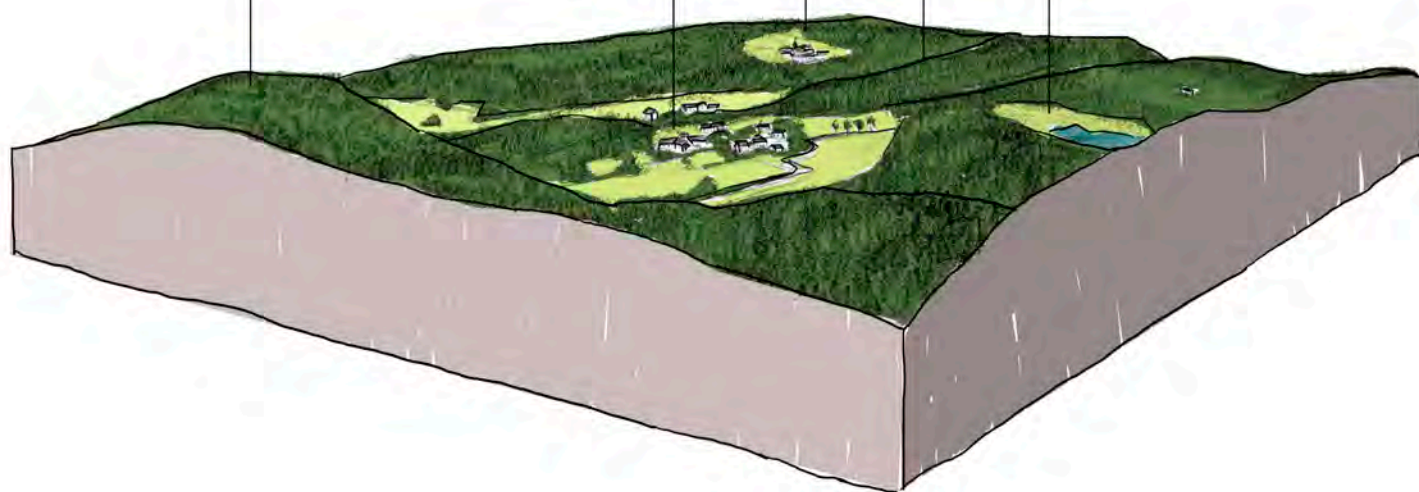
## LES PETITS HAMEAUX

**LE MASSIF BOISÉ**  
à dominante résineux,  
enveloppant de manière  
continue les ondulations  
légères de ce vaste plateau.

**LES VALLONNEMENTS DISCRETS**  
dissimulant la course d'un  
jeune ruisseau.

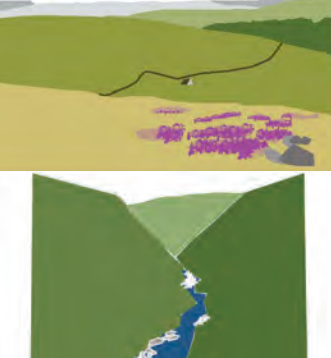

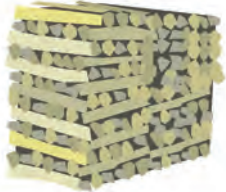






**LA CLAIRIÈRE AGRICOLE**  
autour d'un noyau villageois.

**LES RESPIRATIONS**  
autour d'un des nombreux  
étangs du Haut-Livradois.



Quels renseignements trouves-tu ?	Relief	Végétation	Habitat	Activités humaines	Autres
<b>Au troisième plan</b>	<b>Monts du Forez</b>  <b>Vallée de la Dore</b>	<b>Lande, rochers sommitaux</b>  <b>Forêt</b>		<b>sylviculture</b>	<b>Eléments de communications (radars)</b>
<b>Au deuxième plan</b>	<b>Butte</b>  <b>Vallon</b>	<b>Bois</b>  <b>Bois</b>	<b>Village</b>  <b>Bois de résineux</b> <b>Ferme isolée</b>	<b>Milieu agropastoral</b>	<b>Route</b> <b>Lignes électriques</b>
<b>Au premier plan</b>	<b>Plateau</b>	<b>Bois de résineux</b>		<b>Sylviculture</b>	

Fiche 2 lecture de paysage Haut plateau Forestier du Livradois

Quels Renseignements	le relief	Végétation	Habitat	Activités humaines	Autre
3 <sup>ème</sup> plan					
2 <sup>ème</sup> plan					
1 <sup>er</sup> plan					

Quels renseignements trouves-tu ?	Relief	Végétation	Habitat	Activités humaines	Autres
<b>Au troisième plan</b>					
<b>Au deuxième plan</b>					
<b>Au premier plan</b>					