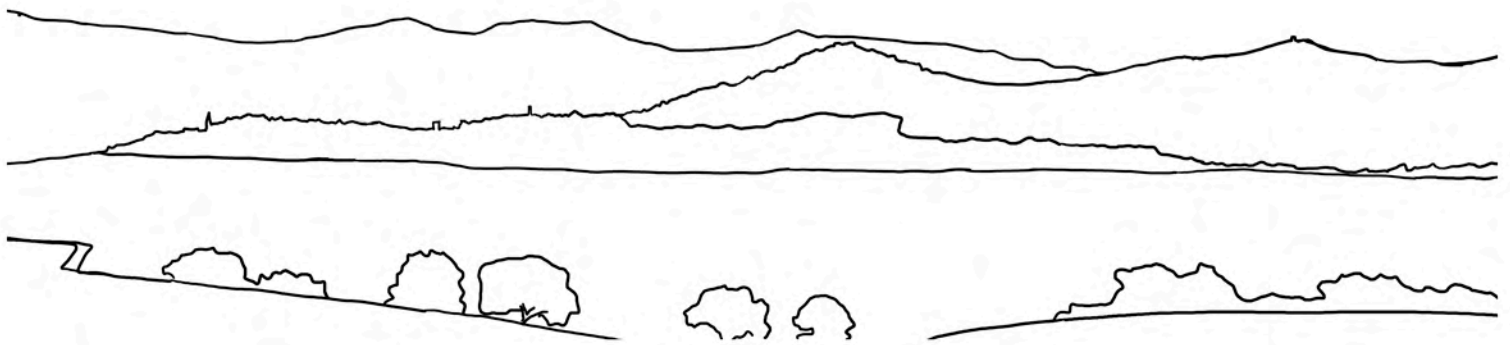


Fiche terrain

ZONE PAYSAGÈRE : LE BILLOMOIS ET LA COMTÉ



LE BILLOMOIS ET LA COMTÉ ILLUSTRATION TYPE

LES PETITES VALLÉES

en éventail, elles se jettent dans la plaine
comme autant de couloirs d'intérêt écologique,
historique et récréatif.

LA LIMAGNE

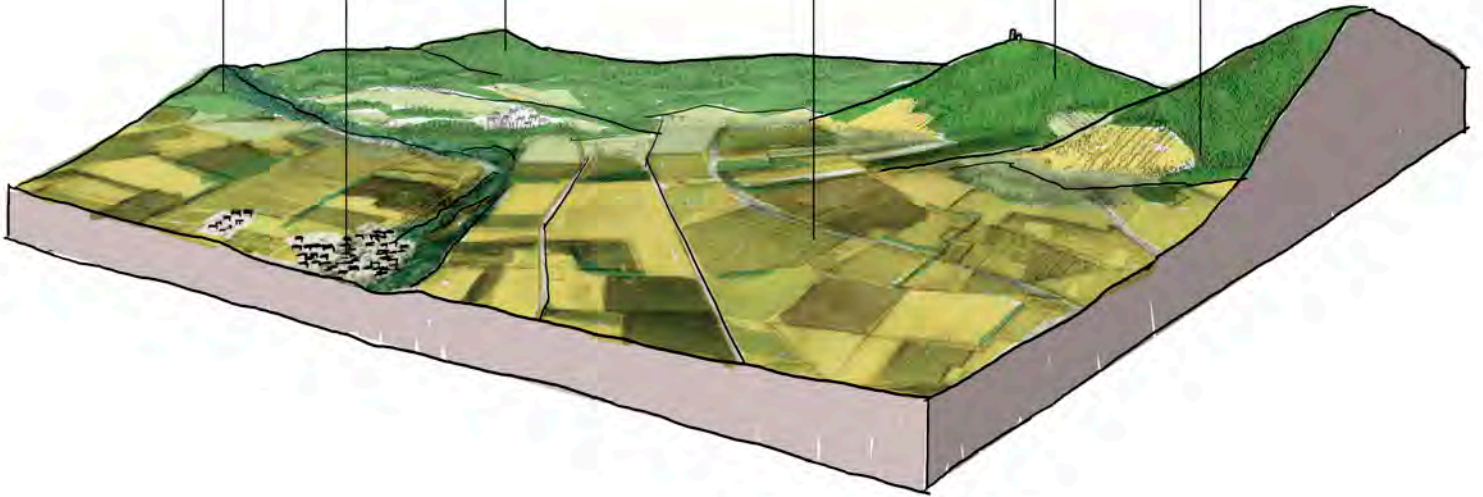
accueille une agriculture des plus dynamiques
induisant un paysage de champs ouverts.

LES VILLES ET VILLAGES IMPORTANTES

LES COLLINES
comme arrière plan innocent
déjà le massif du Livradois.

LES BUTTES VOLCANIQUES
elles viennent animer la plaine
en faisant un paysage singulier.













LES COTEAUX



Le Billomois et la Comté

Quels renseignements trouves-tu ?	Relief	Végétation	Habitat	Activités humaines	Autres
Au troisième plan					
Au deuxième plan					
Au premier plan					

Fiche 2 lecture de paysage du Billomois et de la Comté

Quels Renseignements	Relief	Végétation	Habitat	Activités humaines	Autres
3 ^{ème} plan					
2 ^{ème} plan					
1 ^{er} plan					

Le Billomois et la Comté

Quels renseignements trouves-tu ?	Relief	Végétation	Habitat	Activités humaines	Autres
Au troisième plan	Plaine et buttes volcaniques	-Champs -Buttes boisées -Bosquets de feuillus	Villages dans les parties plaines	Agriculture intensive	
Au deuxième plan	Plaine	Haies de feuillus	Villes ou villages	Activités urbaines Usine	routes
Au premier plan	Plaine de la Limagne	Bosquets feuillus Champs		Agriculture intensive	