





# Carte 2 : Limites administratives du site Natura 2000 " Dore et affluents "



## Légende

-  Limite régionale et départementale
-  Limites communales
-  Site Natura 2000 " Dore et affluents "

### Communautés de communes :

-  CC du Livradois - Porte d'Auvergne
-  CC du Pays d'Ambert
-  CC du Haut Livradois
-  CC du Pays de Cunlhat
-  CC du Pays d'Olliergues
-  CC du Pays de Courpière
-  CC de la Montagne Thiernoise
-  CC Thiers Communauté
-  CC Entre Dore et Allier

0 2 4  
Kilomètres

Sources : BDCarto, PNRLF  
©Parc Livradois Forez, 10/2012