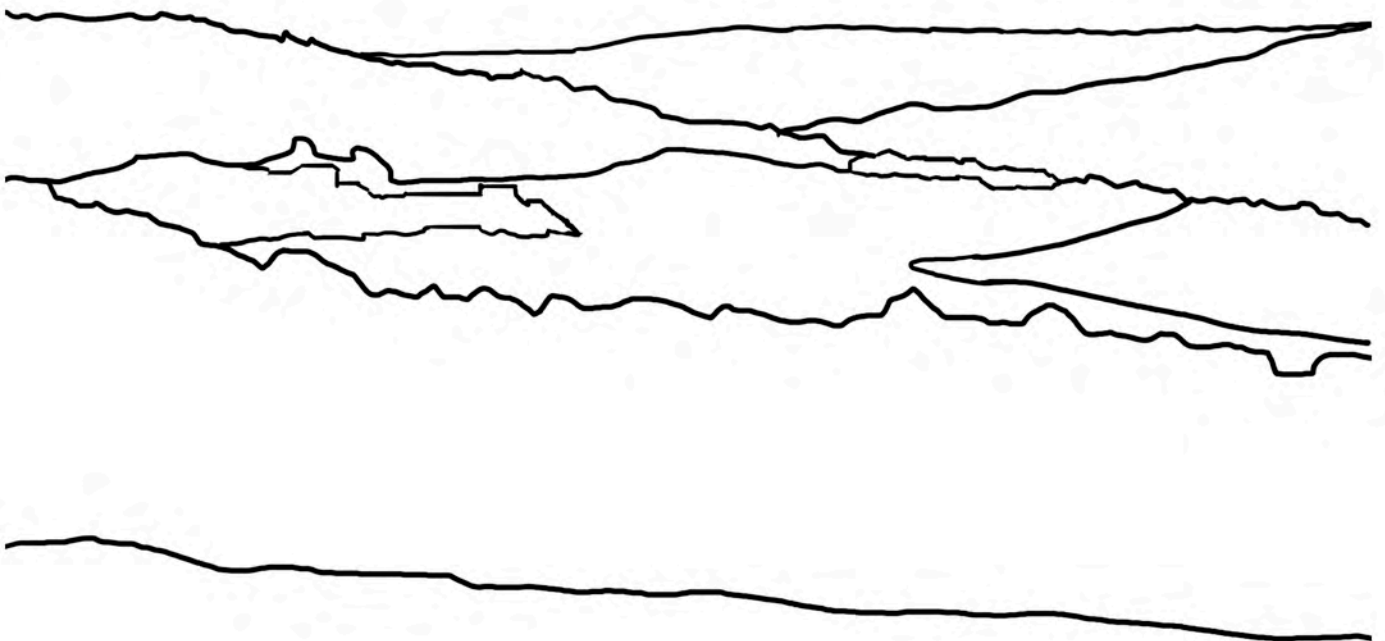


# Fiche terrain


## ZONE PAYSAGÈRE : LES PAYS COUPÉS DU LIVRADOIS



## LES PAYS COUPÉS DU LIVRADOIS ILLUSTRATION TYPE

### LES FORÊTS

### LES VALLÉES PROFONDES

peu hospitalières car très étroites, elles dissimulent néanmoins quelques villages et hameaux ainsi qu'un patrimoine historique et écologique de premier ordre.


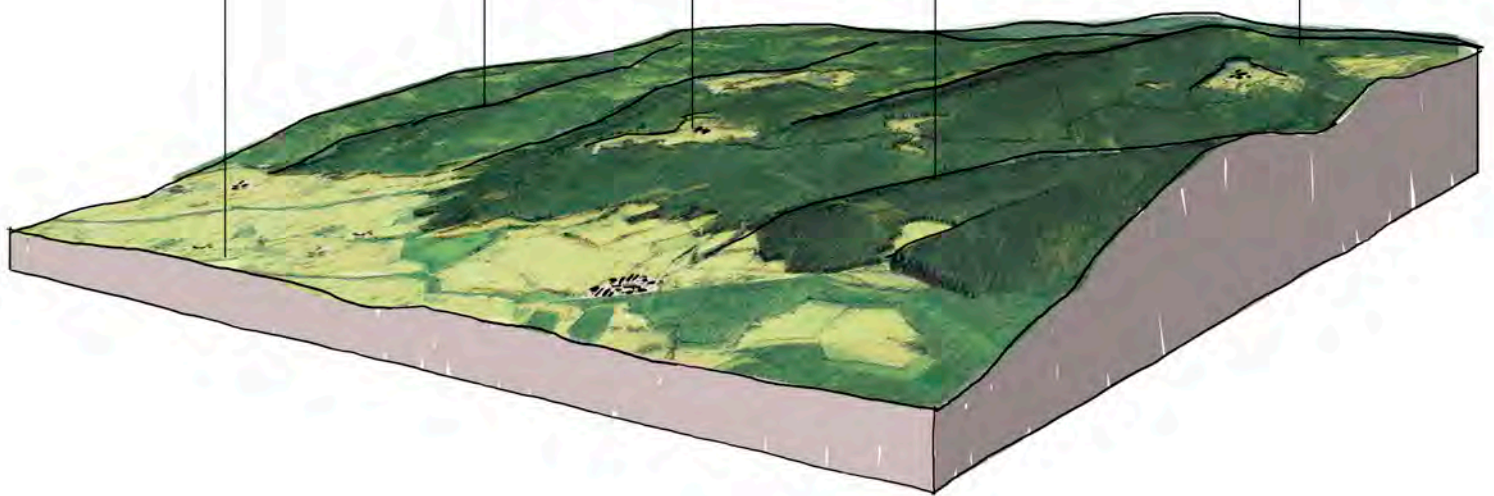
**LE HAUT-PAYS** est annoncé par la prégnance des boisements résineux.

### LES PLAINES DU BAS-PAYS

moins austères et plus propices à l'agriculture, leur influence se fait ressentir dans le bas des vallées (pisé, cultures...).

### LES ÉPAULEMENTS










accueillent quelques hameaux et villages au cœur de clairières agricoles en balcon sur le val d'Allier.



## Les pays coupés du Livradois

Quels renseignements trouves-tu ?	Relief	Végétation	Habitat	Activités humaines	Autres
<b>Au troisième plan</b>					
<b>Au deuxième plan</b>					
<b>Au premier plan</b>					

Fiche 2 lecture de paysage des Pays coupés du Livradois

Quels Renseignements	le relief	Végétation	Habitat	Activités humaines	Autre
3 <sup>ème</sup> plan					
2 <sup>ème</sup> plan					
1 <sup>er</sup> plan					

## Les pays coupés du Livradois

Quels renseignements trouves-tu ?	Relief	Végétation	Habitat	Activités humaines	Autres
<b>Au troisième plan</b>	<b>Epaulement</b>  <b>Vallée profonde</b>	<b>-Bois mixtes</b> <b>-Quelques clairières :</b> <b>=&gt;pâture</b> <b>=&gt;culture</b>	<b>Hameaux</b>	<b>Sylviculture</b>  <b>Elevage</b>	
<b>Au deuxième plan</b>	<b>Epaulement</b>  <b>Petite gorge</b>	<b>-Bois de résineux</b> <b>- Espaces ouverts :</b> <b>pâturages</b>	<b>Hameaux</b> <b>Fermes traditionnelles</b>	<b>Sylviculture</b>  <b>Elevage</b>	<b>Route</b> <b>Lignes électriques</b>
<b>Au premier plan</b>	<b>Replat</b>	<b>-Culture</b> <b>-Haie de feuillus</b>			