





Légende carte 3 : Sensibilités écologiques



Limite de la zone d'étude

-  Limite du PNR
-  Communes associées
-  Communautés de communes




Zonages de protection du patrimoine Naturel

-  Arrêtés de protection des biotopes et réserves naturelles : Certaines activités sont interdites ou réglementées sur ces zones présentant un patrimoine écologique majeur, peu compatibles avec l'implantation d'éoliennes. (données DIREN).


Zonages de protection du patrimoine Naturel

-  Natura 2000 (Directive Habitat) : Les Sites d'Intérêt Communautaire (S.I.C.) et Zones Spéciales de Conservation (Z.S.C.) ont pour vocation la conservation de milieux naturels et d'espèces de flore et de faune d'intérêt européen (données DIREN).
-  Natura 2000 (Directive Oiseaux) : Les Z.P.S. (Zones de Protection Spéciale) sont des zones présentant un intérêt communautaire pour les oiseaux (données DIREN).







Secteurs d'inventaire

- Z.N.I.E.F.F. (Zones Naturelles d'Intérêt Ecologique, Faunistique ou Floristique) : présentent une richesse des milieux naturels ou la présence d'espèces floristiques et faunistiques rares ou menacées.
-  Les Z.N.I.E.F.F. de type I ont généralement une superficie limitée, définies par la présence d'espèces, d'associations d'espèces ou de milieux rares, remarquables ou caractéristiques du patrimoine naturel national ou régional. (données DIREN)
-  Les Z.N.I.E.F.F. de type II sont des grands ensembles naturels riches et peu modifiés, ou qui offrent des potentialités biologiques importantes (peuvent inclure une ou plusieurs zones de type I). (données DIREN)
-  ZICO : Secteurs où sont recensés les biotopes et les habitats des espèces les plus menacées des oiseaux vivant naturellement à l'état sauvage (en particulier des espèces migratrices) (données DIREN)

Espaces protégés par une maîtrise foncière

-  Les Espaces Naturels Sensibles (E.N.S.) : sont des espaces dont le caractère paysager et naturel est menacé et rendu vulnérable (pressions d'aménagement, intérêt écologique particulier,...) (données PNR).

Autres espaces d'intérêt écologique

-  Enjeux écologiques du PNR : Le recensement des milieux et espèces remarquables à l'échelle du PNR doit permettre la prise en compte de cette richesse patrimoniale en amont des décisions d'aménagements (données PNR).
-  Sites de stationnement : Secteur important pour l'avifaune, utilisé par certaines espèces lors des haltes migratoire ou en période d'hivernage (données LPO / ADEME)
-  Couloirs de migration : Secteur important pour l'avifaune, itinéraire utilisé par certaines espèces lors des périodes de migration (données LPO / ADEME)
-  Forêt soumise au régime forestier / forêt disposant d'un d'un Plan d'Aménagement, qui intègre les interventions directement liées à la gestion courante (interdiction de coupes, limitation du passage des véhicules...).(données PNR)
-  Plans d'eau (données IGN)
-  Réseau hydrographique