






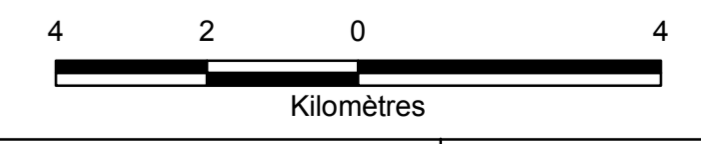


Origine des données : BD carto IGN, PNR Livradois Forez, CR Auvergne, ADEME, DGAC, DDASS 43 / 63, DDE 43 / 63, ANF, RTE, GRT, DIREN Auvergne et Rhône Alpes, LPO

**Légende**

-  Limite de la zone d'étude
-  Limite du PNR
-  Communes associées
-  Communités de communes
-  Zones défavorables
-  Zones à contraintes fortes

		Rapport n° 1 35 2149 Date : Octobre 2007
SCHEMA DE DEVELOPPEMENT EQUILIBRE ET DOSSIER DE PROPOSITION DE ZDE EN LIVRADOIS FOREZ		PARC NATUREL REGIONAL DU LIVRADOIS FOREZ
<b>Cartographie des contraintes techniques et réglementaires</b> <b>Carte 4 : Carte des zones "à contraintes fortes"</b>		
